



Contact et information

**David Mc Donald, Président et
Chef de la Direction**

Laval (Québec) Canada

Tel.: 450.622.4066 poste 203

Fax: 450.622.4337

Robert Gagnon, Géo. et Administrateur

Tel.: 819.860.2621

info@explorationtyphon.com

www.explorationtyphon.com

Sans Frais

1.877.622.4004

SURVOL

Typhon est une société canadienne d'exploration minière avec un portefeuille de propriétés diversifiées. Dignes de mention sont les projets Fayolle et Faille 1, localisés en Abitibi (Canada) dans l'un des camps miniers des plus prolifique mondialement pour l'or. Les infrastructures de l'Abitibi sont entièrement développées de sorte qu'on y accède rapidement par le réseau routier en toutes saisons. **Le Gîte Fayolle, qui contient à ce jour 188 000 onces d'or de catégorie inférée en surface (Rapport 43-101 daté de février 2007), est situé à proximité des camps miniers aurifères de Rouyn-Noranda, Malartic et Val d'Or.**

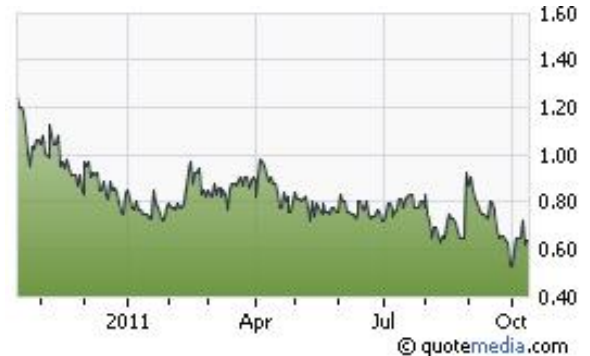
Au cours de Québec Exploration 2010, Exploration Typhon Inc. a reçu 2 prix décernés par l'AEMQ :

- *Prix Entrepreneur de l'année 2010*
- *Prix e3 Plus 2010 pour ça responsabilité environnementale*

Tous les projets sont situés au Québec, Canada et Exploration Typhon est l'opérateur pour chacun d'eux.

MARCHÉ BOURSIER

14 octobre 2011



TSX-V Symbole

TYP

Actions émises

19 905 657

Bons de souscription

5 503 461

Options

1 677 500

Options des Agents

Actions

487 805

Bons de souscriptions

487 805

Pleinement diluées

28 062 228

Prix récent

0,64 \$

Cours boursiers

(52 semaines)

Haut

1.36\$

Bas

0,49\$

Capitalisation boursière

23 852 894 \$

ENTENTE

Exploration Typhon Inc. a signé, le 18 mai 2010, une convention d'option avec Mines Aurizon Ltée pour le développement de sa propriété aurifère Fayolle, (détenue à 100% par Typhon) située au cœur des projets miniers de l'Abitibi. Cette entente porte sur une option que détient Aurizon en vue d'acquérir jusqu'à 65% d'intérêt sur le Projet Fayolle (39 titres miniers) par un investissement en travaux d'exploration de 25 millions de dollars (Can) et de placements privés totalisant 2 000 000 \$ (Can).

PROFIL FINANCIER

En septembre 2011, la société détenait la somme de 4 100 000 \$ en liquidité, 26 779 \$ de taxe de vente à recevoir et un crédit de droit minier et d'impôt à recevoir de 129 569 \$.

Créditeurs et frais courus de 18 895 \$.

PROFIL CORPORATIF

GESTION

CEO: David Mc Donald

CFO: Paul Antaki

CONSEIL D'ADMINISTRATION

CEO: David Mc Donald

M. Mc Donald cumule plus de 25 ans d'expérience dans le domaine financier et de l'exploration minière dans les régions de l'Abitibi, Territoires du Nord-Ouest, Baie-James et en Amérique du Sud. Il est Président et Chef de la direction d'Exploration Typhon Inc. depuis 2002 et Président et Chef de la direction d'Exploration Diamond Frank Inc. depuis 2007.

CFO: Paul Antaki

Depuis plus de 25 ans, M. Antaki est à l'emploi de la Banque Laurentienne du Canada et remplit présentement la fonction de Directeur de succursale. Il est administrateur au sein du conseil d'administration d'Exploration Typhon Inc. depuis 2004 et Chef de la Direction Financière depuis 2007.

Administrateur: Robert Gagnon

Ayant terminé son baccalauréat en géologie à l'Université du Québec à Chicoutimi (1999), M. Gagnon est proactif en exploration minière depuis sa graduation. Il est administrateur depuis 2008 au sein du conseil d'administration d'Exploration Typhon.

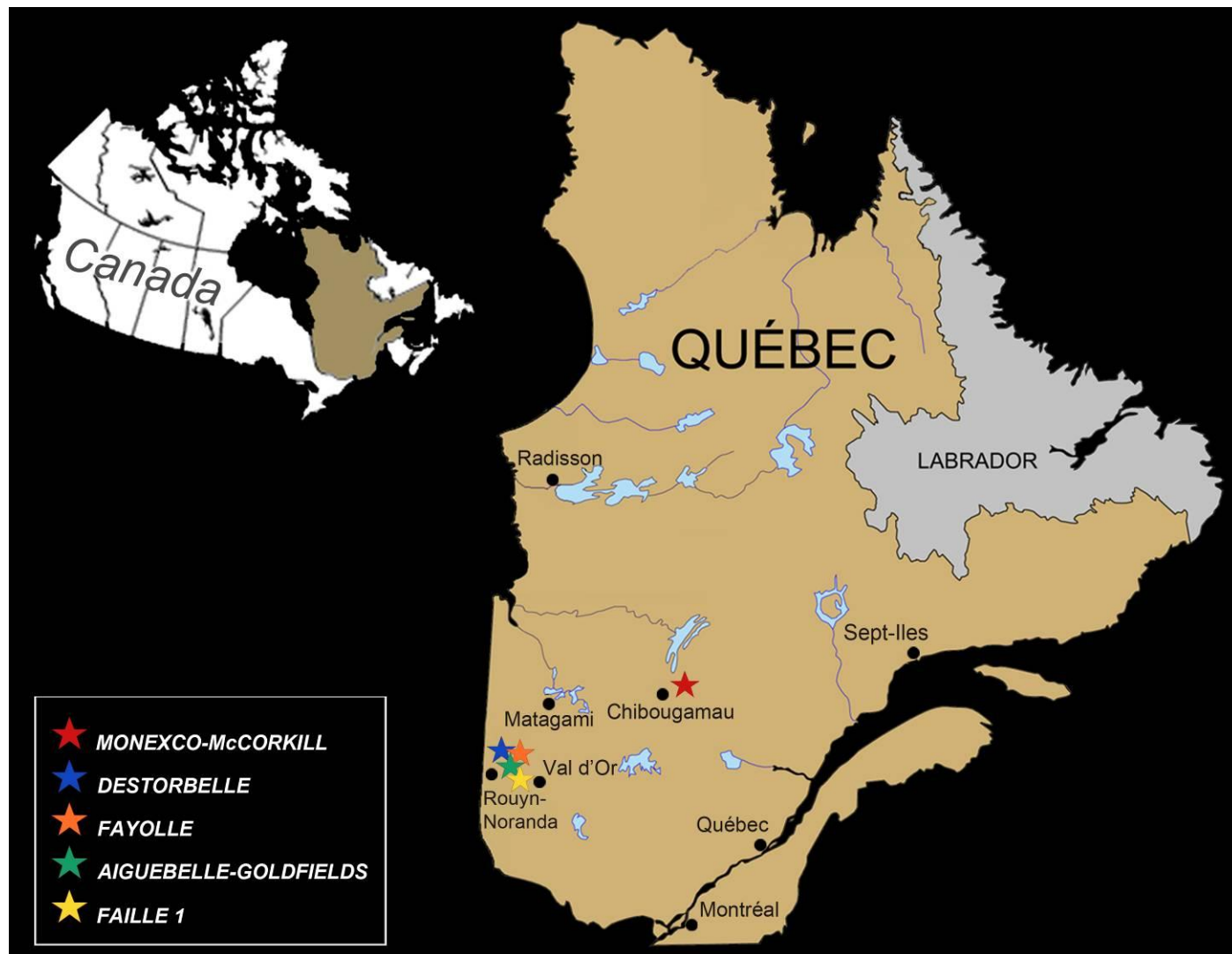
Administrateur: Léo Patry

M. Patry a complété un BAC en Administration des Affaires en 1983 à l'UQAM. Il débuta sa carrière en 1984 en tant qu'Administrateur des ventes pour une société de transport international où il avait comme responsabilité la planification des opérations courantes. Il fût par la suite Président (1991-2006) d'une société de courrier rapide desservant principalement la région du grand Montréal et Laval. M. Patry a aussi occupé un poste en communication dans le secteur minier. Il s'est joint au conseil d'administration d'Exploration Typhon Inc. en mai 2009.

PLAN D'AFFAIRES

Typhon s'est donné comme mission d'explorer et découvrir des ressources significatives de minerais en utilisant des technologies modernes d'exploration et s'engage à minimiser l'impact sur l'environnement.

LOCALISATION GÉNÉRALE

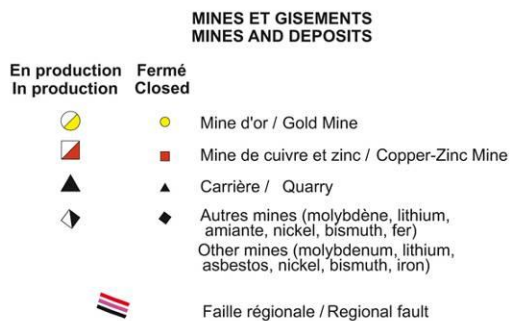
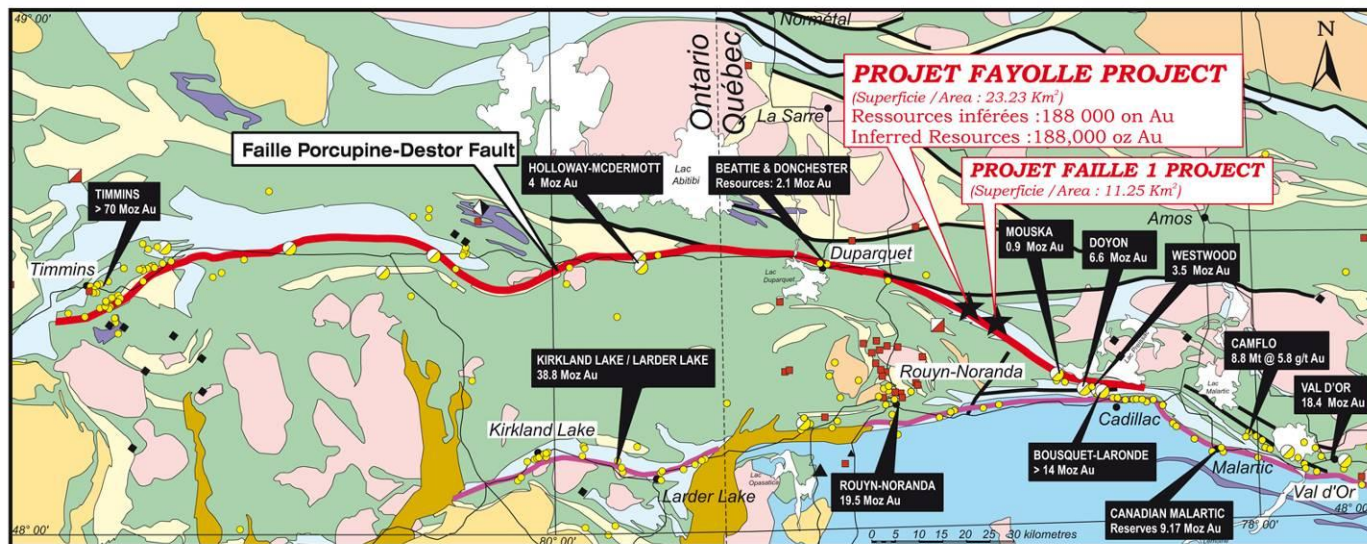


GÉOLOGUES EXPERTS

- Robert Gagnon, Géologue, (O.G.Q.)
- Daniel Gaudreault, Ing., Géologue

PORCUPINE-DESTOR FAULT

FAILLE PORCUPINE-DESTOR



L'Indice Fayolle est localisé le long de la Faille Porcupine-Destor.

FAYOLLE

Localisation:

Fayolle est située au nord-est de Rouyn-Noranda. Le camp minier de Rouyn-Noranda se trouve dans la partie sud de la ceinture de roches vertes de l'Abitibi. Deux failles majeures (failles régionales) et d'autres failles subsidiaires divisent la région en plusieurs domaines géologiques.

- (1) La Faille Cadillac Larder-Lake: reconnue pour ses mines aurifères de classe mondiale.
- (2) La Faille Porcupine-Destor : connue pour les camps miniers Matheson et Timmins.

Géologie:

Fayolle (23,23 km²) est située le long de la Faille Porcupine-Destor. La minéralisation se situe dans des intrusifs recoupant les lithologies ultramafiques. Les lithologies démontrent une altération modérée à intense dans les zones minéralisées. La carbonisation riche en fer peut être utilisée comme outil d'exploration.

PROPRIÉTÉS (suite)

Programme d'exploration:

La campagne de forage 2011 a débuté sur le Projet Fayolle et le tandem Typhon-Aurizon prévoit compléter plus de 50 000 mètres de forage avec 4 foreuses sur le site.

Résultats: Ce tableau montre quelques résultats de forage obtenus à ce jour:

Hole	From (m)	To (m)	Length (m)	Au (g/t) / m
FA-04-01	155,00	169,70	14,70	4,26 / 14,70
FA-04-02	54,25	60,50	6,25	14,56 / 6,25
FA-04-03	21,00	25,29	4,29	9,64 / 4,29
FA-04-04	142,00	151,05	9,05	6,37 / 9,05
FA-04-05	142,00	150,00	8,00	3,56 / 8,00
FA-04-09	15,00	22,60	7,60	12,95 / 7,60
FA-05-03	182,00	189,00	7,00	6,01 / 7,00
FA-05-10	140,00	144,00	4,00	9,69 / 4,00
FA-05-15	28,00	53,10	25,10	43,50 / 25,10
FA-05-20	24,00	28,30	4,30	10,87 / 4,30
FA-05-22	23,20	28,90	5,70	6,17 / 5,70
FA-05-23	28,30	34,00	5,70	10,70 / 5,70
FA-05-27	5,50	25,00	19,50	5,21 / 19,50
FA-05-28	19,50	31,50	12,00	14,87 / 12,00
FA-06-02	51,00	56,50	5,50	4,25 / 5,50
FA-06-03	225,00	229,50	4,50	5,99 / 4,50
FA-06-04	18,00	34,50	16,50	3,71 / 16,50
FA-06-12	65,00	78,00	13,00	8,43 / 13,00
FA-06-15	10,00	41,50	31,50	27,00 / 31,50
FA-06-16	9,00	19,70	10,70	6,11 / 10,70
FA-06-19	23,00	36,40	13,40	9,00 / 13,40
FA-06-20	37,00	62,00	25,00	3,00 / 25,00
FA-06-22	64,00	69,00	5,00	9,67 / 5,00
FA-06-27	44,50	52,50	8,00	25,04 / 8,00
FA-06-31	70,90	100,50	29,60	4,10 / 29,60
FA-07-20	282,00	286,00	4,00	3,39 / 4,00
FA-07-24 zone 1	35,00	47,00	12,00	13,64 / 12,00
FA-07-24 zone 2	105,00	145,00	40,00	4,33 / 40,00
FA-07-27	77,00	95,00	18,00	4,89 / 18,00
FA-08-11	34,40	39,50	5,10	3,59 / 5,10
FA-08-13	147,00	166,00	19,00	10,84 / 19,00
FA-08-15	227,00	234,00	7,00	4,26 / 7,00
FA-08-17	125,00	135,00	10,00	7,81 / 10,00
FA-08-19	23,00	35,00	12,00	2,51 / 12,00
FA-08-32	39,00	47,00	8,00	3,80 / 8,00
FA-09-01	68,00	98,00	30,00	2,12 / 30,00
FA-09-03	142,00	150,00	8,00	2,43 / 8,00
FA-10-01	192,00	193,50	1,50	33,79 / 1,50
FA-10-04	61,00	67,00	6,00	112,50 / 6,00
FA-10-07	69,00	75,00	6,00	8,70 / 6,00
FA-10-08	109,00	120,00	11,00	8,80 / 11,00
FA-10-11	182,50	186,50	4,00	17,60 / 4,00
FA-10-13	148,00	161,00	13,00	3,00 / 13,00
FA-10-14	270,00	274,00	4,00	10,80 / 4,00
FA-10-20	28,00	38,50	10,50	5,10 / 10,50
FA-10-21	77,00	121,00	44,00	1,30 / 44,00
FA-11-43	133,0	168,0	35,0	1,2 / 35,0
FA-11-55	27,0	57,0	30,0	14,9 / 30,0
FA-11-56	77,0	85,0	8,0	19,6 / 8,0
FAX-11-15	51,0	52,0	1,0	1 480,0 / 1,0

PROPRIÉTÉS (suite)

Métallurgie:

Il n'y a pas eu d'essai métallurgique à ce jour. Typhon s'attend quand même à un taux de récupération favorable de l'or selon une étude minéralogique (présence d'or libre).

Environnement:

Les permis d'exploration et environnementaux sont tous conformes.

Sur Fayolle, 1769 arbres d'essence de premier choix ont été reboisés et 8 hectares de terrain ont étéensemencés à ce jour. Pour 2011, des travaux de reboisement et d'ensemencement sont déjà prévus afin de revitaliser les espaces de forage.

RESSOURCES MINÉRALES: En accord avec la norme 43-101 (février 2007)

Teneur de coupure (g/t)	CATÉGORIE INDIQUÉE			CATÉGORIE INFÉRÉE		
	Tonnes	Teneur Au (g/t)	Onces	Tonnes	Teneur Au (g/t)	Onces
6,0	38,200	10,3	12,630	66,100	11,5	24,531
3,0	106,900	6,4	21,976	218,800	6,3	44,648
1,0	287,200	3,5	31,982	1,020,000	2,6	86,726
0,5	464,700	2,4	36,081	2,191,100	1,6	113,021
0,1	848,600	1,4	39,397	6,568,600	0,7	148,609

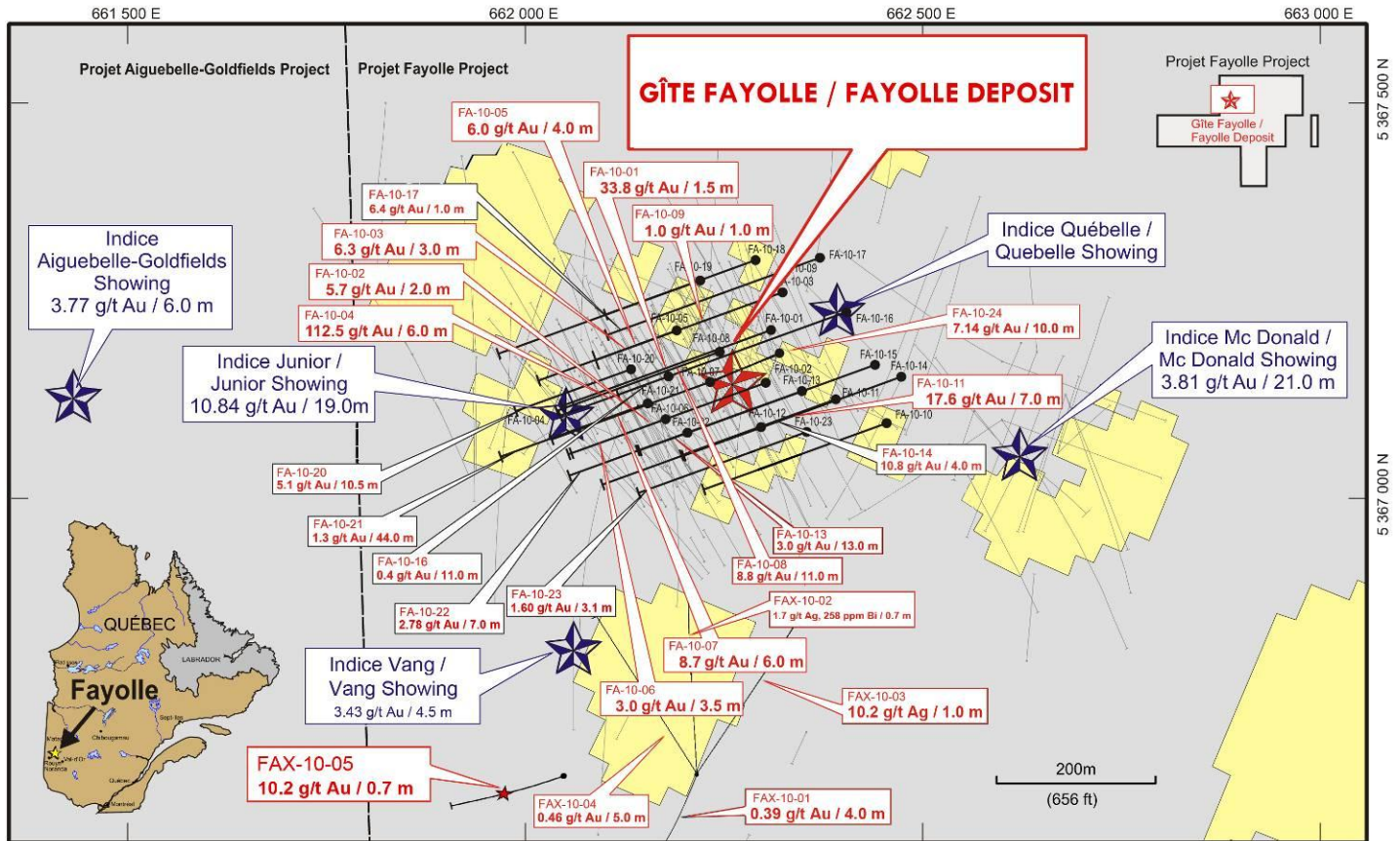
Risques:

Il n'y a pas de titres ou droits territoriaux présentement ou historiquement en réclamation par les communautés autochtones. Fayolle est située à proximité des villes de Rouyn-Noranda, Malartic et Val d'Or lui donnant ainsi accès à de multiples services de même qu'à du personnel qualifié.

Potentiel:

Présentement, les projets Fayolle et Faille 1 figurent parmi le peloton de tête des projets d'exploration en Abitibi. Les ressources aurifères à Fayolle sont situées à moins de 250 mètres de profondeur, ce qui en fait un projet de qualité. **Le potentiel d'extension du Gîte Fayolle est de 2,5 km de long par 1 km de large, tout en demeurant ouvert en profondeur. (Source : Rapport géologique RG 96-13, page 31, MRNF)**

Projet Fayolle / Fayolle Project



SNRC 32D07
Utm Nad83 Zone 17

- Forage antérieur (Az. 150°-330°) / Former drill hole (Bearing 150°-330°)
- Forage 2010 (Az. 250°) / 2010 Drill Hole (Bearing 250°)
- Zone favorable Gocad / Gocad favourable zone

**EXPLORATION TYPHON INC.
PROPRIÉTÉ FAYOLLE
FAYOLLE PROPERTY
TYPHOON EXPLORATION INC.**

FAILLE 1

Cette nouvelle propriété aurifère, Faille 1, est située dans le canton de Cléricy, région de Rouyn-Noranda et totalise 27 titres miniers. Étant à proximité du Gîte Fayolle, elle bénéficie des mêmes avantages d'accessibilité. Cet ajout permettra de vérifier certaines extensions de la minéralisation aurifère du Projet Fayolle et nous permet d'agrandir notre position dans ce secteur de recherche des plus prometteurs pour l'or. Avec cette addition, Typhon contrôle près de 35 kilomètres sur la prolifique structure de la Faille Porcupine-Destor.

AIGUEBELLE-GOLDFIELDS

Emplacement:

Les 6 titres miniers (claims) d'Aiguebelle-Goldfields sont situés à proximité de la Propriété Fayolle, soit à 800 mètres à l'ouest du Gîte Fayolle.

Géologie:

Les travaux de Typhon sur la propriété indiquent que son contexte géologique est similaire à la minéralisation du Gîte Fayolle. Les intrusifs sont plus abondants et sont injectés dans les lithologies mafiques et ultramafiques.

Programme d'exploration:

Une campagne de forage est présentement en cours. Une fois cette campagne complétée, Exploration Typhon Inc. deviendra détenteur à 51% de la Propriété Aiguebelle-Goldfields pour avoir remplis ses engagements selon l'entente signé avec les Mines Agnico-Eagle Ltée.

Dimensions:

Présentement, la minéralisation aurifère à Aiguebelle-Goldfields est connue dans un secteur d'approximativement 150 mètres par 200 mètres et jusqu'à 200 mètres de profondeur.

Les meilleurs résultats sont:

Sondages	DE (mètres)	À (mètres)	LONGUEUR (mètres)	TENEUR Au (g/t)
AIG-06-03	91,0	102,0	11,0	1,70
AIG-06-06	91,9	99,5	7,6	2,41
AIG-07-02	69,5	75,5	6,0	1,61

Métallurgie:

Il n'y a pas eu d'essai métallurgique à ce jour.

Environnement:

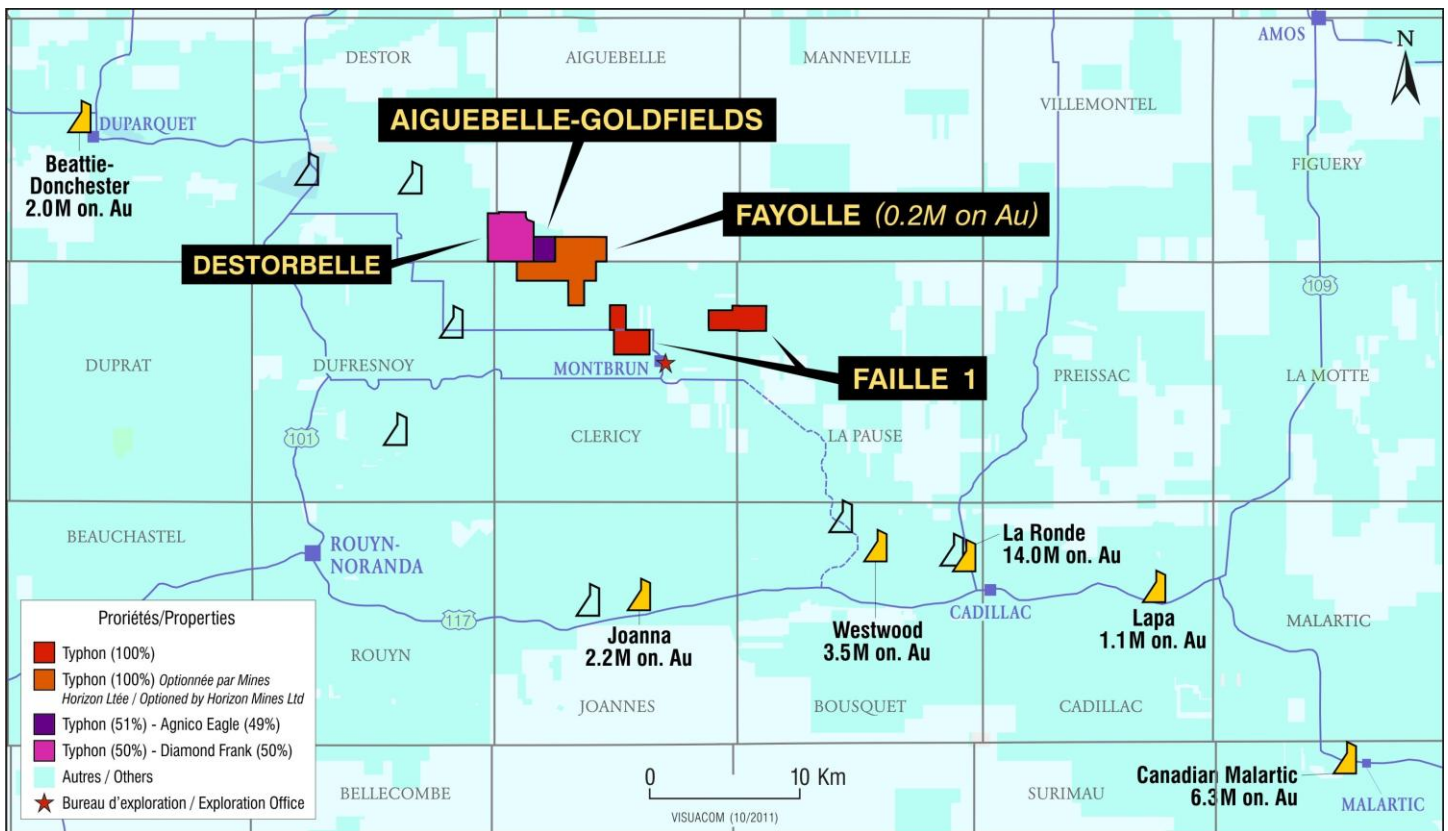
Le secteur est assujéti aux règles et lois environnementales et minières du Québec.

Risques:

Tous les titres miniers (6 claims) à Aiguebelle sont conformes. Il n'y a pas de titres ou droits territoriaux présentement ou historiquement en réclamation par les communautés autochtones.

Potentiel:

Aiguebelle-Goldfields en est à l'étape primaire et démontre déjà plusieurs similitudes au Gîte Fayolle. Son profil économique présente donc un potentiel semblable à celui-ci.



AUTRE PROPRIÉTÉ

- La propriété Monexco-McCorkill est située à Chibougamau et présente un potentiel pour l'or et les métaux de base. (16,96 km²)

Propriété	Monexco-McCorkill
Titres Miniers (Claims) #	106
Intérêt	100 %
Région	Camp minier Chibougamau
Substances	Or – Métaux de base
Exploration	Étape primaire